

東京都市計画都市再生特別地区の変更  
都市計画都市再生特別地区を次のように変更する。

種類	面積	建築物その他の工作物の誘導すべき用途	建築物の容積率の最高限度	建築物の容積率の最低限度	建築物の建蔽率の最高限度	建築物の建築面積の最低限度	建築物の高さの最高限度	壁面の位置の制限	備考
都市再生特別地区(赤坂一・六丁目地区)	約1.7ha	—	120/10 (注1)	40/10	8/10 (注2)	1,000㎡	—	建築物の外壁又はこれに代わる柱は、計画図に示す壁面の位置の制限を超えて建築してはならない。ただし、次の各号のいずれかに該当する建築物は、この限りではない。 (1) 歩行者の快適性及び安全性を高めるために設ける屋根、ひさし、落下防止柵その他これらに類するもの (2) 建築物の出入口の上部に位置するひさしの部分 (3) 給排気施設、地下鉄駅出入口施設等の公益上必要な建築物、昇降施設に設置される屋根及び壁の部分	1 中水道施設の用に供する部分その他これに類するものは、800㎡を上限として、容積率の算定の基礎となる延べ面積から除く。(注1) 2 受水槽施設の用に供する部分その他これに類するものは、800㎡を上限として、容積率の算定の基礎となる延べ面積から除く。(注1) 3 地域冷暖房施設の用に供する部分その他これに類するものは、8,900㎡を上限として、容積率の算定の基礎となる延べ面積から除く。(注1) 4 コージェネレーション設備の用に供する部分その他これに類するものは、500㎡を上限として、容積率の算定の基礎となる延べ面積から除く。(注1) 5 防災用備蓄倉庫の用に供する部分その他これに類するものは、3,300㎡を上限として、容積率の算定の基礎となる延べ面積か
	A街区 約1.0ha	—	159/10 (注1) ただし、1/10以上を国際的・先進的なビジネス活動を促進する施設及びこれに付随する施設の用途とする。	—	—	—	高層部A：230m 低層部A：40m ※高さの基準点はT.P.+10.9mとする。		
	B街区 約0.7ha	—	58/10 (注1) ただし、40/10以上を都市の魅力創造に資する施設、居住・滞在施設及びこれらに付随する施設の用途とする。	—	—	高層部B：110m 低層部B：50m ※高さの基準点はT.P.+10.15mとする。			

												ら除く。(注1)
												6 駅等から道路等の公共用地に至る動線上無理のない経路上にある通路等の用に供する部分は、1,000㎡を上限として、容積率の算定の基礎となる延べ面積から除く。(注1)
												7 建築基準法第53条第6項第1号に該当する建築物にあつては、2/10を加えた数値とする。(注2)
												8 別添図のとおり、電線類地中化及び道路表層整備を行う。

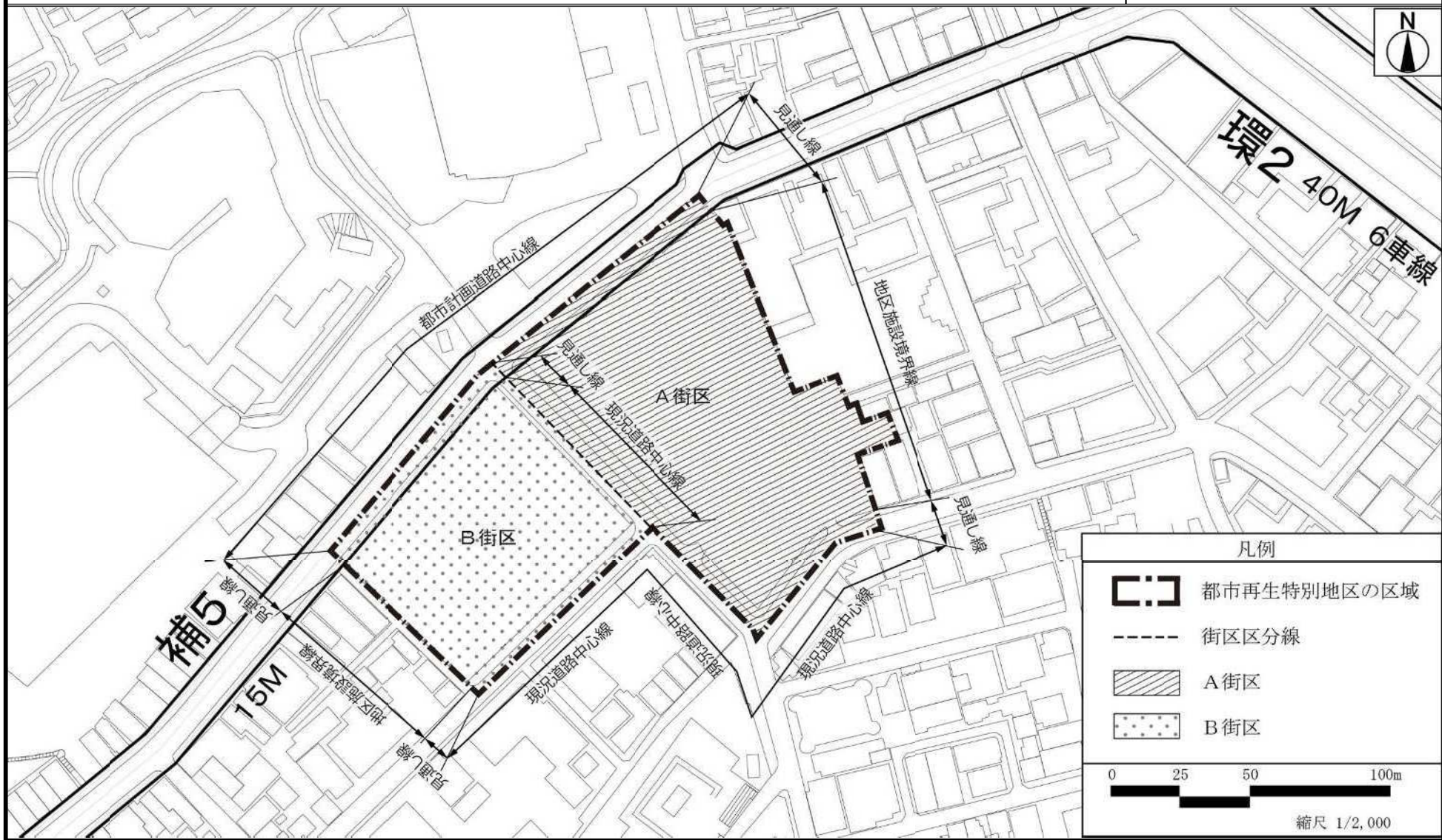
その他の既決定の地区	面積	位置
都市再生特別地区(大崎駅西口E東地区)	約 2.4 ha	品川区大崎二丁目及び大崎三丁目各地内
都市再生特別地区(大崎駅西口A地区)	約 1.8 ha	品川区大崎二丁目地内
都市再生特別地区(丸の内1-1地区)	約 1.2 ha	千代田区丸の内一丁目及び中央区八重洲一丁目各地内
都市再生特別地区(大手町地区)	約 16.2 ha	千代田区大手町一丁目及び大手町二丁目並びに中央区八重洲一丁目各地内
都市再生特別地区(西新宿一丁目7地区)	約 0.9 ha	新宿区西新宿一丁目地内
都市再生特別地区(丸の内2-1地区)	約 1.7 ha	千代田区丸の内二丁目地内
都市再生特別地区(淡路町二丁目西部地区)	約 2.2 ha	千代田区神田淡路町二丁目地内
都市再生特別地区(大手町一丁目6地区)	約 1.5 ha	千代田区大手町一丁目地内
都市再生特別地区(日本橋室町東地区)	約 1.8 ha	中央区日本橋室町一丁目及び日本橋室町二丁目各地内
都市再生特別地区(北品川五丁目第1地区)	約 3.6 ha	品川区北品川五丁目地内
都市再生特別地区(銀座四丁目6地区)	約 0.9 ha	中央区銀座四丁目地内
都市再生特別地区(渋谷二丁目2-1地区)	約 1.1 ha	渋谷区渋谷二丁目地内
都市再生特別地区(神田駿河台三丁目9地区)	約 2.2 ha	千代田区神田駿河台三丁目地内
都市再生特別地区(京橋二丁目1-6地区)	約 0.7 ha	中央区京橋二丁目地内
都市再生特別地区(丸の内二丁目7地区)	約 1.7 ha	千代田区丸の内二丁目地内
都市再生特別地区(京橋二丁目3地区)	約 1.0 ha	中央区京橋二丁目地内
都市再生特別地区(銀座四丁目1-2地区)	約 1.0 ha	中央区銀座四丁目地内
都市再生特別地区(神田駿河台四丁目6地区)	約 1.3 ha	千代田区神田駿河台四丁目地内
都市再生特別地区(京橋三丁目1地区)	約 1.3 ha	中央区京橋三丁目地内
都市再生特別地区(丸の内一丁目1-1-2地区)	約 1.3 ha	千代田区丸の内一丁目及び中央区八重洲一丁目各地内

都市再生特別地区(銀座六丁目10地区)	約 1.4 ha	中央区銀座六丁目地内
都市再生特別地区(日本橋二丁目地区)	約 4.8 ha	中央区日本橋二丁目地内
都市再生特別地区(大手町一丁目1地区)	約 2.4 ha	千代田区大手町一丁目地内
都市再生特別地区(浜松町二丁目4地区)	約 3.2 ha	港区浜松町二丁目地内
都市再生特別地区(渋谷駅地区)	約 4.9 ha	渋谷区渋谷二丁目、道玄坂一丁目及び道玄坂二丁目各地内
都市再生特別地区(渋谷三丁目21地区)	約 1.0 ha	渋谷区渋谷二丁目及び渋谷三丁目各地内
都市再生特別地区(日比谷地区)	約 1.4 ha	千代田区有楽町一丁目地内
都市再生特別地区(虎ノ門二丁目地区)	約 2.9 ha	港区虎ノ門二丁目及び赤坂一丁目各地内
都市再生特別地区(桜丘町1地区)	約 2.6 ha	渋谷区桜丘町及び道玄坂一丁目各地内
都市再生特別地区(丸の内三丁目10地区)	約 1.6 ha	千代田区丸の内三丁目地内
都市再生特別地区(竹芝地区)	約 2.4 ha	港区海岸一丁目地内
都市再生特別地区(虎ノ門四丁目地区)	約 1.8 ha	港区虎ノ門三丁目及び虎ノ門四丁目各地内
都市再生特別地区(虎ノ門一丁目3・17地区)	約 2.2 ha	港区虎ノ門一丁目地内
都市再生特別地区(大手町一丁目2地区)	約 2.8 ha	千代田区大手町一丁目地内
都市再生特別地区(八重洲一丁目6地区)	約 1.4 ha	中央区八重洲一丁目地内
都市再生特別地区(八重洲二丁目1地区)	約 1.7 ha	中央区八重洲二丁目地内
都市再生特別地区(宇田川町15地区)	約 0.7 ha	渋谷区宇田川町及び神南一丁目各地内
都市再生特別地区(京橋一丁目東地区)	約 1.6 ha	中央区京橋一丁目地内
都市再生特別地区(八重洲二丁目中地区)	約 2.2 ha	中央区八重洲二丁目地内
都市再生特別地区(虎ノ門・麻布台地区)	約 8.1 ha	港区虎ノ門五丁目、麻布台一丁目及び六本木三丁目各地内
都市再生特別地区(日本橋一丁目中地区)	約 3.9 ha	中央区日本橋一丁目地内
都市再生特別地区(芝浦一丁目地区)	約 4.7 ha	港区芝浦一丁目地内
都市再生特別地区(虎ノ門一・二丁目地区)	約 2.4 ha	港区虎ノ門一丁目及び虎ノ門二丁目各地内
都市再生特別地区(赤坂二丁目地区)	約 2.0 ha	港区赤坂一丁目及び赤坂二丁目各地内
都市再生特別地区(歌舞伎町一丁目地区)	約 0.6 ha	新宿区歌舞伎町一丁目及び歌舞伎町二丁目各地内
都市再生特別地区(品川駅北周辺地区)	約 9.5 ha	港区港南二丁目、芝浦四丁目、高輪二丁目及び三田三丁目各地内
都市再生特別地区(八重洲一丁目北地区)	約 1.6 ha	中央区八重洲一丁目地内
都市再生特別地区(日本橋室町一丁目地区)	約 1.1 ha	中央区日本橋室町一丁目地内
都市再生特別地区(内神田一丁目地区)	約 1.0 ha	千代田区内神田一丁目地内
都市再生特別地区(東池袋一丁目地区)	約 1.5 ha	豊島区東池袋一丁目地内
都市再生特別地区(新宿駅西口地区)	約 1.6 ha	新宿区新宿三丁目及び西新宿一丁目各地内
都市再生特別地区(虎ノ門一丁目東地区)	約 1.1 ha	港区虎ノ門一丁目地内
小計	約 127.9 ha	
今回変更する地区		
都市再生特別地区(赤坂二・六丁目地区) ※本件	約 1.7 ha	港区赤坂二丁目及び赤坂六丁目各地内
都市再生特別地区(浜松町二丁目4地区)	約 3.2 ha	港区浜松町二丁目地内
都市再生特別地区(品川駅北周辺地区)	約 9.5 ha	港区港南二丁目、芝浦四丁目、高輪二丁目及び三田三丁目各地内
都市再生特別地区(渋谷二丁目西地区)	約 2.9 ha	渋谷区渋谷二丁目地内
合計	約 132.5 ha	

「位置、区域、高さの最高限度及び壁面の位置の制限は、計画図表示のとおり」

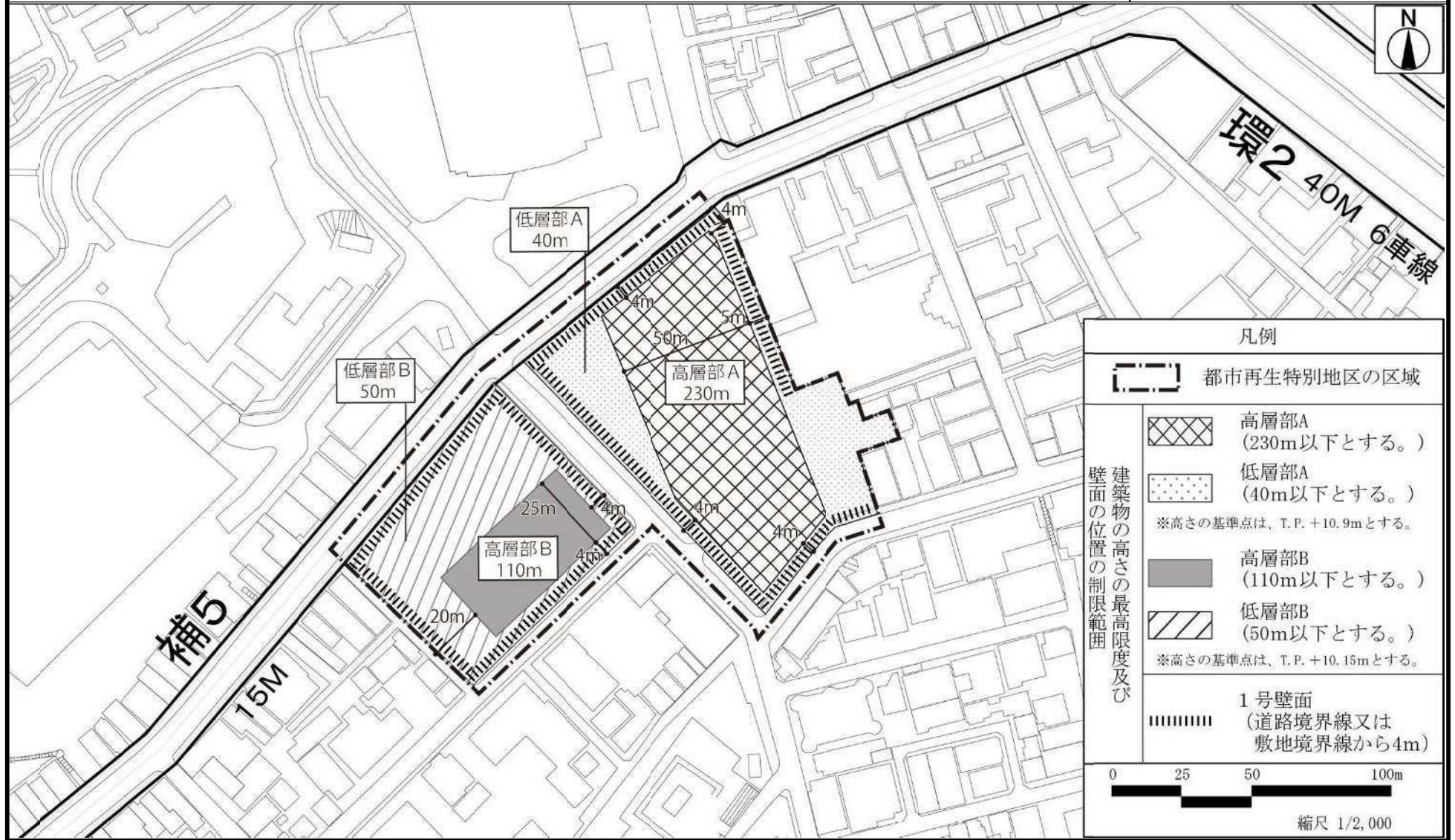
理 由：土地の合理的かつ健全な高度利用と都市機能の更新を図るため、都市再生特別地区を変更する。

# 東京都市計画都市再生特別地区 赤坂二・六丁目地区 計画図 1



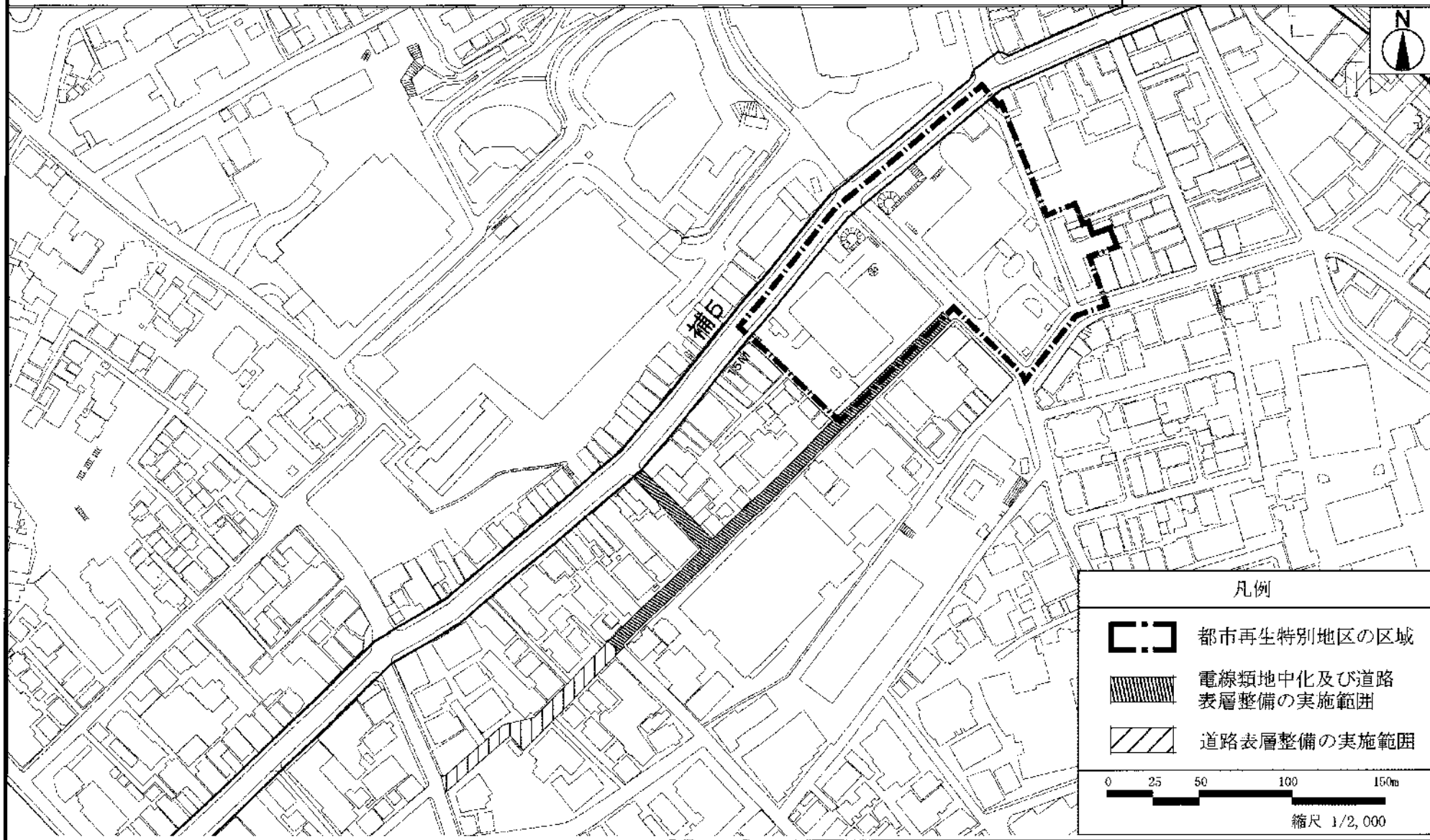
この地図は、東京都知事の承認を受けて、東京都縮尺 2,500 分の 1 地形図を利用して作成したものである。無断複製を禁ずる。  
 (承認番号) 2 都市基交著第 1 3 5 号、(承認番号) 2 都市基街都第 1 7 4 号、令和 2 年 9 月 1 6 日

# 東京都市計画都市再生特別地区 赤坂二・六丁目地区 計画図 2






この地図は、東京都知事の承認を受けて、東京都縮尺 2,500 分の 1 地形図を利用して作成したものである。無断複製を禁ずる。  
 (承認番号) 2 都市基交著第 1 3 5 号、(承認番号) 2 都市基街都第 1 7 4 号、令和 2 年 9 月 1 6 日

# 東京都市計画都市再生特別地区 赤坂二・六丁目地区 別添図



凡例

-  都市再生特別地区の区域
-  電線類地中化及び道路表層整備の実施範囲
-  道路表層整備の実施範囲

0 25 50 100 150m  
縮尺 1/2,000

この地図は、東京都知事の承認を受けて、東京都縮尺2,500分の1地形図を利用して作成したものである。無断複製を禁ずる。  
(承認番号) 2都市基交第135号、(承認番号) 2都市基街都第174号、令和2年9月16日